






Am alten Ebersdorf  
 Bebauungsplan  
 "Am Alten  
 Ebersdorf"

Wohngebiet  
 "Schönbrunn I"  
 (BPlan-Gebiet)

Das obere Pohlig

Gemarkung Schönbrunn,  
 Flur 0

**Legende**

-  Bestand an Wohnnutzungen
-  Gebäudeleerstand  
Um- und Nachnutzungsmöglichkeiten
-  Baulücken, Brachflächen,  
Nachverdichtungsmöglichkeiten
-  Wohnbaupotentiale im Wohngebiet  
"Schönbrunn I" (BPlan-Gebiet)
-  Geltungsbereich Bebauungsplan "Am  
Alten Ebersdorf"

Bebauungsplan "Am Alten Ebersdorf"  
**Anlage 1a: Analyse örtlich gegebener  
 Potentiale für Wohnbebauung**