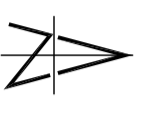












Maßstab 1 : 2.000










LEGENDE

Biotypen

-  9150 - Sondergebiete Yachthafen, Werft, Wassersport und Wohnerdhaus
-  9360 - Sondergebiet Camping
-  9150 - Kläranlage
-  9200 - Verkehrsflächen
-  9200 - Stellplätze
-  4230/4240 - Grünland
-  6210 - Grünflächen mit Pflanzgeboten
-  4230/4240 - Mahdflächenflächen
-  4100 - Ackerflächen
-  2500 - Wasserflächen

Hinweise zur Planunggrundlage, Darstellungen

-  Grenze des räumlichen Geltungsbereiches des Bebauungsplanes (§ 9 Abs. 7 BauGB)
-  Grenze des räumlichen Geltungsbereiches des B-Planes - Satzung mit Rechtskraft vom 03.06.2006
-  Bestehende Grundstücksgrenze und Flurstücksnummer
-  Gliederung von Nutzungen in Übernahme der Darstellungen des Katasterplanes
-  Bestehende Haupt-/ Nebengebäude - Katastergrundlage - eingemessen
-  Eigene Nachkartierung - zu den Grundlagen der ALK ergänzte Haupt- und Nebengebäude
-  Bestehende Haupt-/ Nebengebäude - Kataster - Abtrag aus Luftbild

VERFAHREN:

1. Änderung des Bebauungsplanes "Stauseufer Saalburg-Kloster" in der Gemarkung Saalburg

Anlage 2: Biotypenkarte

TRÄGER:

Stadt Saalburg-Ebersdorf
 Parkstraße 1
 07929 Saalburg-Ebersdorf



FASSUNG: 30.08.2022
 Format: 59 cm x 42 cm
 Maßstab 1 : 2.000